

Katastrální území  
Druh povrchu  
Vzdálenost směrových lomů  
Označení šachet

ČESKÁ KAMENICE – HUNÍKOV
ZPEVNĚNÁ PLOCHA
2,9 m

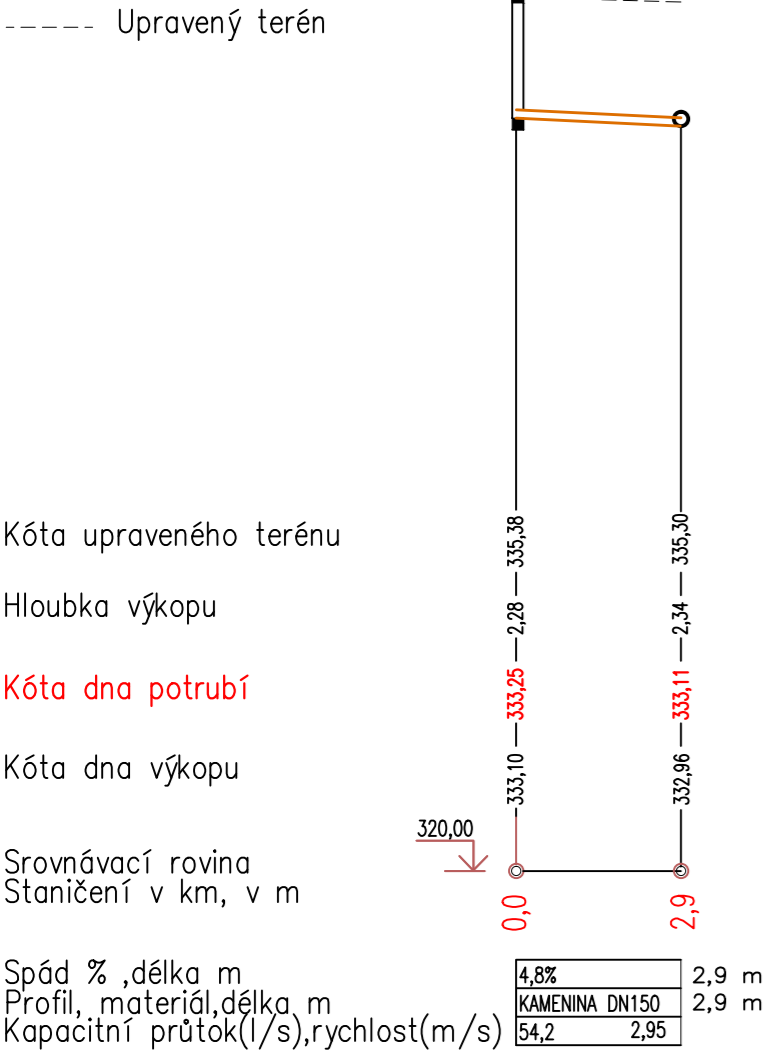
ŠP6-DN600      ŠP6'

Katastrální území  
Druh povrchu  
Vzdálenost směrových lomů  
Označení šachet

KANALIZAČNÍ PŘÍPOJKA ŠP6

Měřítko 1:100

Legenda



Katastrální území  
Druh povrchu  
Vzdálenost směrových lomů  
Označení šachet

ČESKÁ KAMENICE – HUNÍKOV
ZPEVNĚNÁ PLOCHA
12,5 m

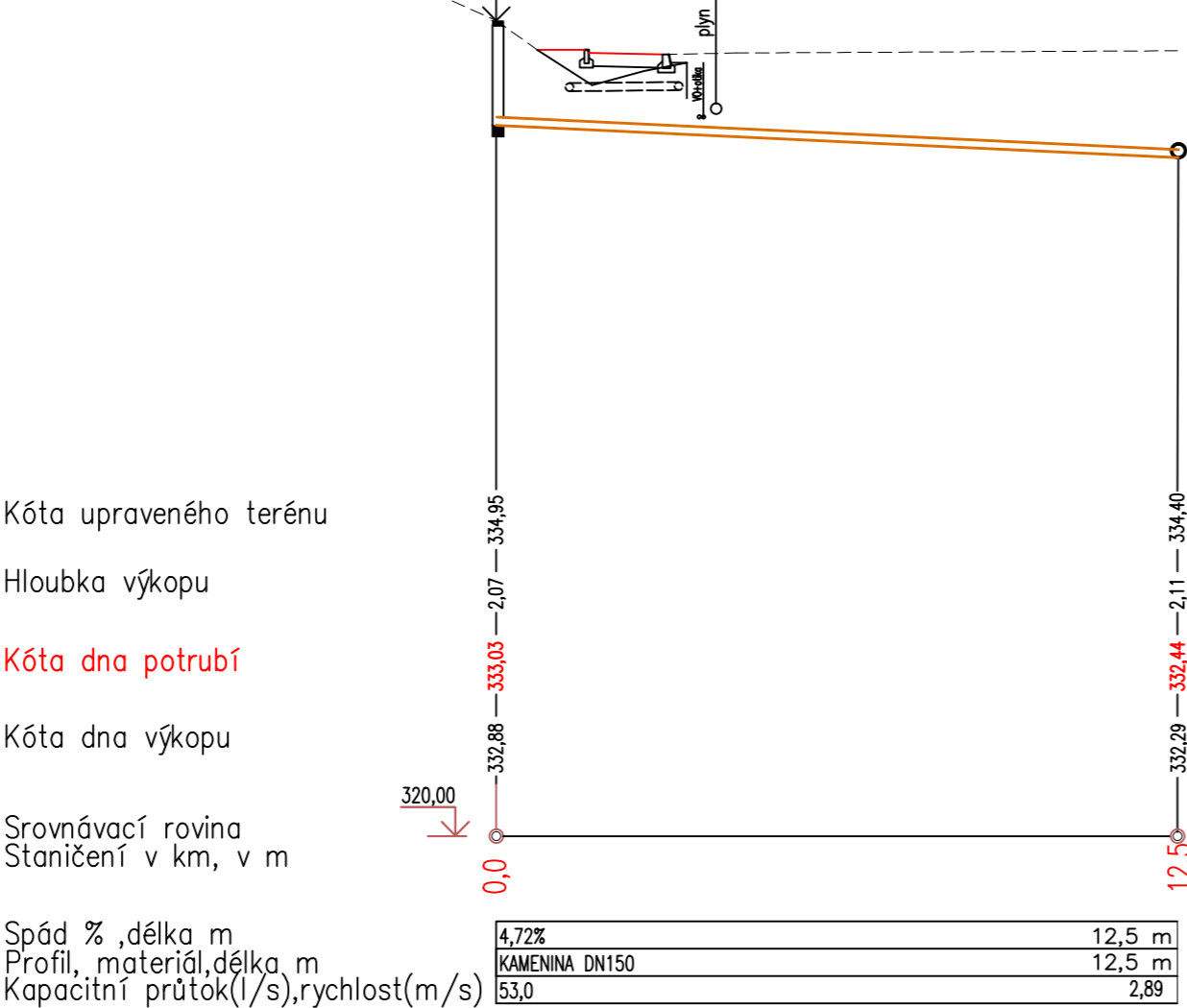
ŠP7-DN600      ŠP7'

Katastrální území  
Druh povrchu  
Vzdálenost směrových lomů  
Označení šachet

KANALIZAČNÍ PŘÍPOJKA ŠP7

Měřítko 1:100

Legenda



Katastrální území  
Druh povrchu  
Vzdálenost směrových lomů  
Označení šachet

ČESKÁ KAMENICE – HUNÍKOV
ZPEVNĚNÁ PLOCHA
3,2 m

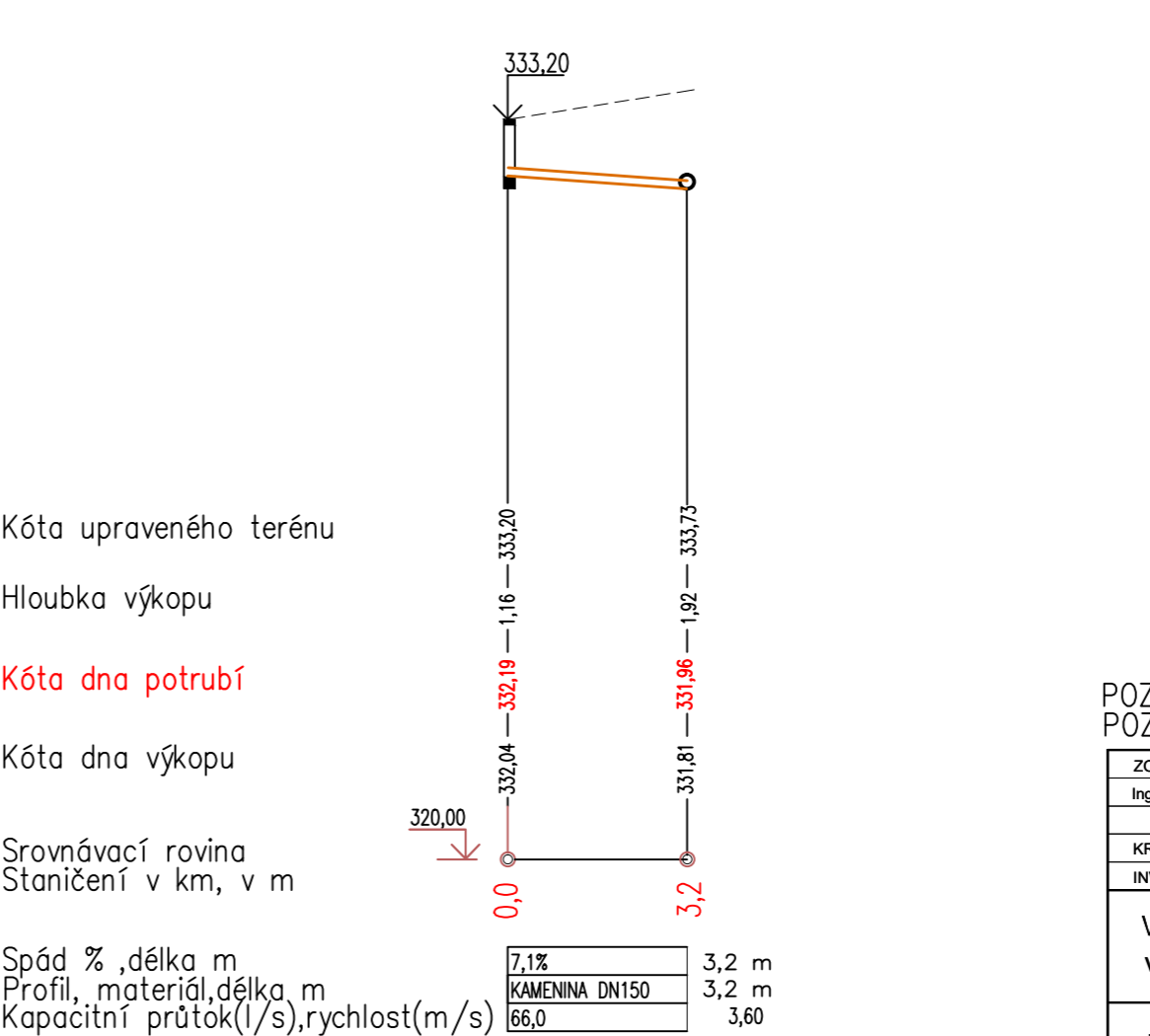
ŠP8-DN600      ŠP8'

Katastrální území  
Druh povrchu  
Vzdálenost směrových lomů  
Označení šachet

KANALIZAČNÍ PŘÍPOJKA ŠP8

Měřítko 1:100

Legenda



POZN.  
POZICE PŘÍPOJEK MŮŽE BÝT PŘI REALIZACI UPRAVENA DLE POTŘEBY

ZODP. PROJ.	VYPRACOVAL	KONTROLOVAL
Ing. Miloslav Čáp Ph.D.	Petr Minařík	Ing. Šárka Pelcová
KRAJ: Ústecký kraj	ST.ÚŘAD: Česká Kamenice	
INVESTOR: Město Česká Kamenice		

FORMÁT	10xA4
DATUM	08/2021
ÚČEL	DUR+DSP
ČÍSLO ZAKÁZKY	
MÉRITKO	ČÍSLO VÝKRESU

Výstavba kanalizace pro č.p.455,454,453,517,451,452,482,670 v ul. Lipová směr Huníkov, Česká Kamenice	1:100	D4.
--	-------	-----

Projektovní kancelář Školní 3635, 430 01 Chomutov tel.: 775 220 397 info@iqprojekt.cz